

Carte d'initiation à la course d'orientation

Castella

Echelle : 1/1500ème

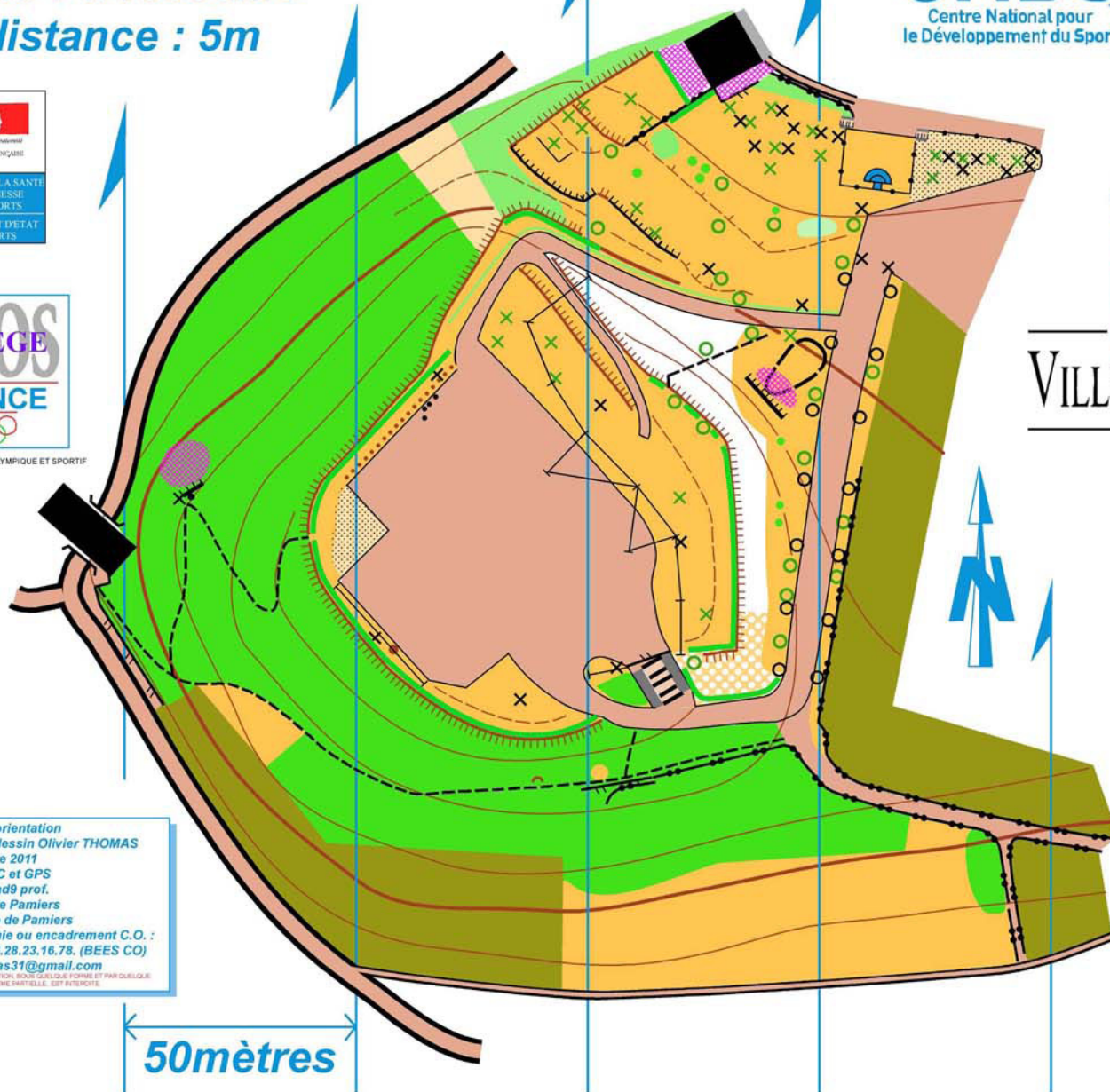
Equidistance : 5m



COMITE DEPARTEMENTAL OLYMPIQUE ET SPORTIF



VILLE de PAMIERS
la dynamique



LEGENDE	
Route principale	Etang - mare
Route secondaire	Petite mare - Trou d'eau
Route	Ruisseau
Chemin carrossable	Ruisseau intermittent
Chemin	Marais étroit
Sentier	Puits - Fontaine
Sentier peu visible	zone marécageuse
Layan étroit	Petit marais
Mur	Source
Haut mur infranchissable	Terrain découvert
Clôture	Terrain découvert avec arbres dispersés
Clôture infranchissable	Terrain découvert en friche
Constructions	Terrain sablonneux découvert
Ruines	Forêt : course facile
Parking , et aires.	Forêt : course ralentie
Borne	Forêt : course difficile
Objet particulier	Forêt : course très difficile - impénétrable
Tour	Forêt : course ralentie
Courbes de niveau	Forêt : course très difficile - impénétrable
Courbe maitresse	Forêt : course ralentie
Courbe de forme	Forêt : course très difficile - impénétrable
Sens de la pente	Forêt : course ralentie
Abrupt de terre, talus	Forêt : course très difficile - impénétrable
Levée de terre	Forêt : course ralentie
Levée de terre peu visible	Forêt : course très difficile - impénétrable
Ravine	Forêt : course ralentie
Fossé	Forêt : course très difficile - impénétrable
Butte	Forêt : course ralentie
Collines: Visible	Forêt : course très difficile - impénétrable
Collines: Peu visible	Forêt : course ralentie
Petite dépression	Forêt : course très difficile - impénétrable
Trou	Forêt : course ralentie
Détail particulier du terrain	Forêt : course très difficile - impénétrable
Charbonnière - Place à feu	Forêt : course ralentie
Dépressions: Visible	Forêt : course très difficile - impénétrable
Dépressions: Peu visible	Forêt : course ralentie
Côte d'altitude	Forêt : course très difficile - impénétrable
départ-arrivée	Forêt : course ralentie
Limite végétation précise	Forêt : course très difficile - impénétrable
Particularités de la végétation: arbre isolé	Forêt : course ralentie
Falaises infranchissables	Forêt : course très difficile - impénétrable
Falaise franchissable	Forêt : course ralentie
zone dangereuse	Forêt : course très difficile - impénétrable
Sol rocailleux	Forêt : course ralentie
Affleurement rocheux	Forêt : course très difficile - impénétrable
Caverne	Forêt : course ralentie
Grotte	Forêt : course très difficile - impénétrable
Trou rocheux	Forêt : course ralentie
Rochers: grand	Forêt : course très difficile - impénétrable
Rochers: petit	Forêt : course ralentie
Zone d'habitations - accès interdit	Forêt : course très difficile - impénétrable

Carte de course d'orientation
Relevés terrain et dessin Olivier THOMAS
Périodes septembre 2011
Matériels : tablet PC et GPS
Licence n°6398 ocad9 prof.
Propriété : Mairie de Pamiers
Distribution : Mairie de Pamiers
Contact cartographie ou encadrement C.O. :
Olivier THOMAS 06.28.23.16.78. (BEES CO)
email: olivier.thomas31@gmail.com

TOUTE REPRODUCTION OU ADAPTATION, MÊME QUELLE QU'ELLE SOIT FORMELLE ET FINANCIÈRE, PROCÈDE QUI CE SOIT, MÊME PARTIELLE, EST INTERDITE.

50mètres

Carte d'initiation à la course d'orientation

Castella

Echelle : 1/1500ème

Equidistance : 5m

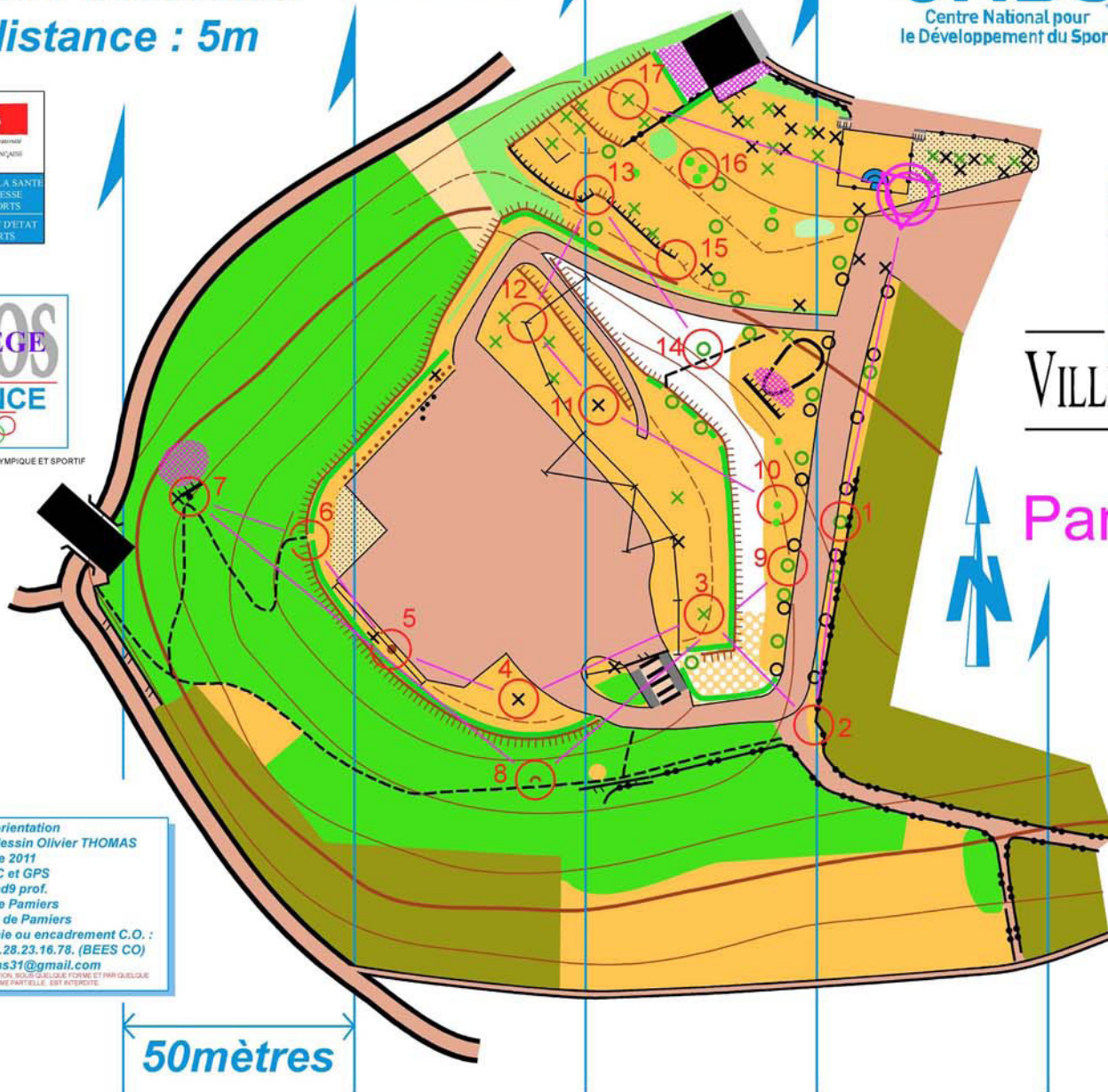


COMITE DEPARTEMENTAL OLYMPIQUE ET SPORTIF



VILLE de PAMIERS
de dynamique

Parcours A



50mètres

LEGENDE

Route principale	Etang - mare
Route secondaire	Petite mare - Trou d'eau
Route	Ruisseau
Chemin carrossable	Ruisseau intermittent
Chemin	Marais étroit
Sentier	Puits - Fontaine
Sentier peu visible	zone marécageuse
Layan étroit	Petit marais
Mur	Source
Mur en ruine	Terrain découvert
Haut mur infranchissable	Terrain découvert avec arbres dispersés
Clôture	Terrain découvert en friche
Clôture infranchissable	Terrain sablonneux découvert
Constructions	Ruines
Parking, et aires.	Forêt : course facile
Borne	Forêt : course ralentie
Objet particulier	Forêt : course difficile
Tour	Forêt : course très difficile - impénétrable
Courbes de niveau	Végétation basse course ralentie
Courbe maîtresse	Végétation basse course difficile
Courbe de forme	Forêt : pénétrable dans un sens
Sens de la pente	Limite végétation précise
Abrupt de terre, talus	Particularités de la végétation: arbre isolé
Levée de terre	Falaises infranchissables
Levée de terre peu visible	Falaise franchissable
Ravine	zone dangereuse
Fossé	Sol rocailleux
Butte	Affleurement rocheux
Collines: Visible	Caverne
Collines: Peu visible	Grotte
Petite dépression	Trou rocheux
Trou	Rochers : grand
Détail particulier du terrain	Rochers : petit
Charbonnière - Place à feu	Zone d'habitations - accès interdit
Dépressions: Visible	
Dépressions: Peu visible	
Côte d'altitude	
800	
départ-arrivée	

Carte de course d'orientation
Relevés terrain et dessin Olivier THOMAS
Périodes septembre 2011
Matériels : tablet PC et GPS
Licence n°6398 ocad9 prof.
Propriété : Mairie de Pamiers
Distribution : Mairie de Pamiers
Contact cartographie ou encadrement C.O. :
Olivier THOMAS 06.28.23.16.78. (BEES CO)
email: olivier.thomas31@gmail.com

TOUTE REPRODUCTION OU ADAPTATION, SOUS QUELQUE FORME ET PAR QUELQUE PROCÉDÉ QUE CE SOIT, MÊME PARTIELLE, EST INTERDITE.

Carte d'initiation à la course d'orientation

Castella

Echelle : 1/1500ème

Equidistance : 5m



Course d'Orient
Fédération Française



Le sport pour tous
Centre National pour le Développement du Sport



MINISTÈRE DE LA SANTÉ
DE LA JEUNESSE
ET DES SPORTS
SECRETARIAT D'ÉTAT
AUX SPORTS

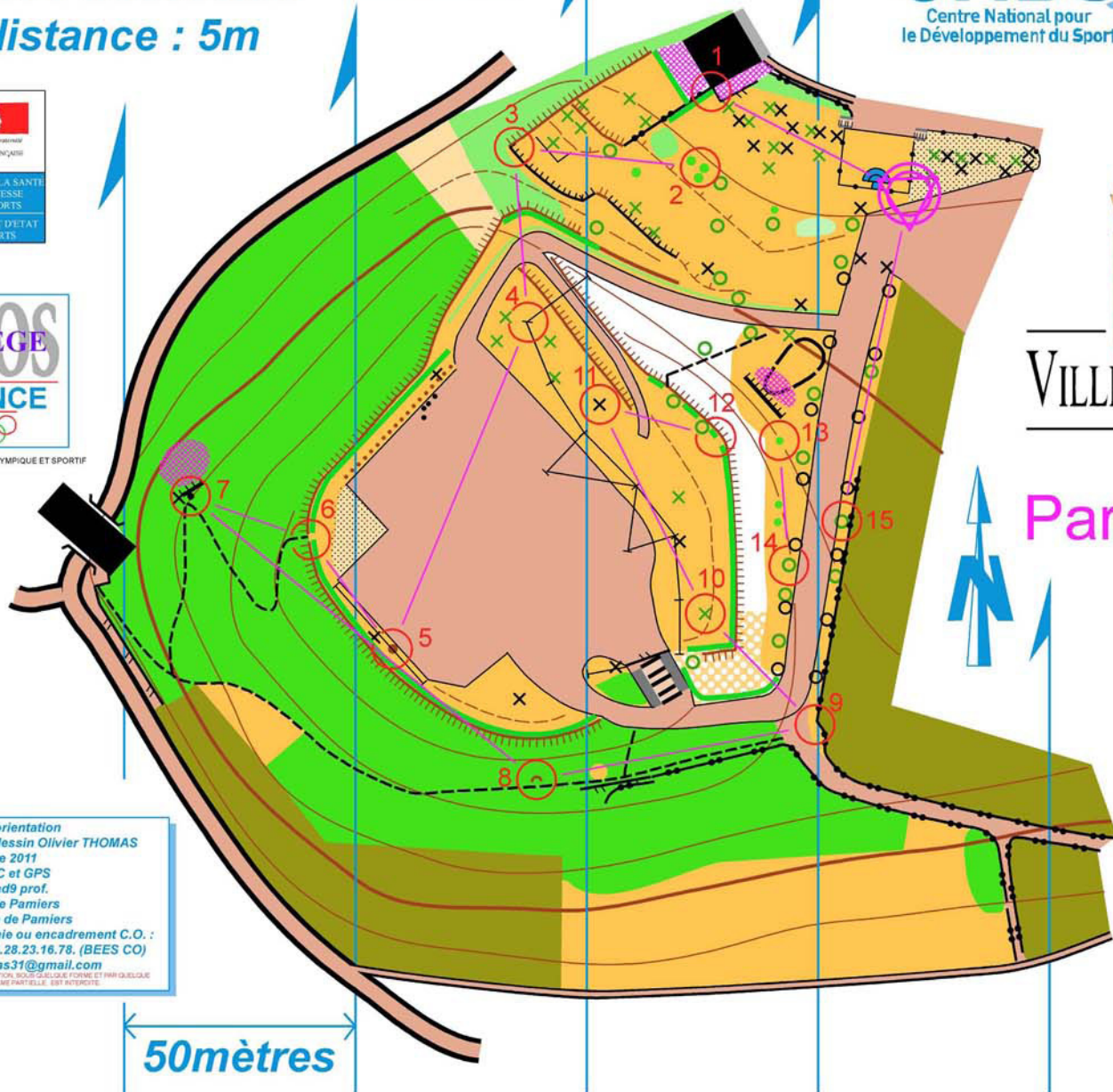


COMITE DEPARTEMENTAL OLYMPIQUE ET SPORTIF



VILLE de PAMIERS
de dynamique

Parcours B



LEGENDE

	Route principale		Etang - mare
	Route secondaire		Petite mare - Trou d'eau
	Route		Ruisseau
	Chemin carrossable		Ruisseau intermittent
	Chemin		Marais étroit
	Sentier		Puits - Fontaine
	Sentier peu visible		zone marécageuse
	Layon étroit		Petit marais
	Mur		Source
	Mur en ruine		Terrain découvert
	Haut mur infranchissable		Terrain découvert avec arbres dispersés
	Clôture		Terrain découvert en friche
	Clôture infranchissable		Terrain sablonneux découvert
	Constructions		Forêt : course facile
	Ruines		Forêt : course ralentie
	Parking, et aires.		Forêt : course difficile
	Borne		Végétation : course très difficile - impénétrable
	Objet particulier		Végétation basse course ralentie
	Tour		Végétation basse course difficile
	Courbes de niveau		Forêt : pénétrable dans un sens
	Courbe maîtresse		Limite végétation précise
	Courbe de forme		Particularités de la végétation: arbre isolé
	Sens de la pente		Falaises infranchissables
	Abrupt de terre, talus		Falaise franchissable
	Levée de terre		zone dangereuse
	Levée de terre peu visible		Sol rocailleux
	Ravine		Affleurement rocheux
	Fossé		Caverne
	Butte		Grotte
	Collines: Visible		Trou rocheux
	Collines: Peu visible		Rochers: grand
	Petite dépression		Rochers: petit
	Petite dépression		Zone d'habitations - accès interdit
	Détail particulier du terrain		
	Charbonnière - Place à feu		
	Dépressions: Visible		
	Dépressions: Peu visible		
	Côte d'altitude		
	départ-arrivée		

Carte de course d'orientation
Relevés terrain et dessin Olivier THOMAS
Périodes septembre 2011
Matériels : tablet PC et GPS
Licence n°6398 ocad9 prof.
Propriété : Mairie de Pamiers
Distribution: Mairie de Pamiers
Contact cartographie ou encadrement C.O. :
Olivier THOMAS 06.28.23.16.78. (BEES CO)
email: olivier.thomas31@gmail.com

TOUTE REPRODUCTION OU ADAPTATION, SOUS QUELQUE FORME ET POUR QUELQUE PROCÉDÉ QUE CE SOIT, MÊME PARTIELLE, EST INTERDITE.

50mètres

Carte d'initiation à la course d'orientation

Castella

Echelle : 1/1500ème

Equidistance : 5m



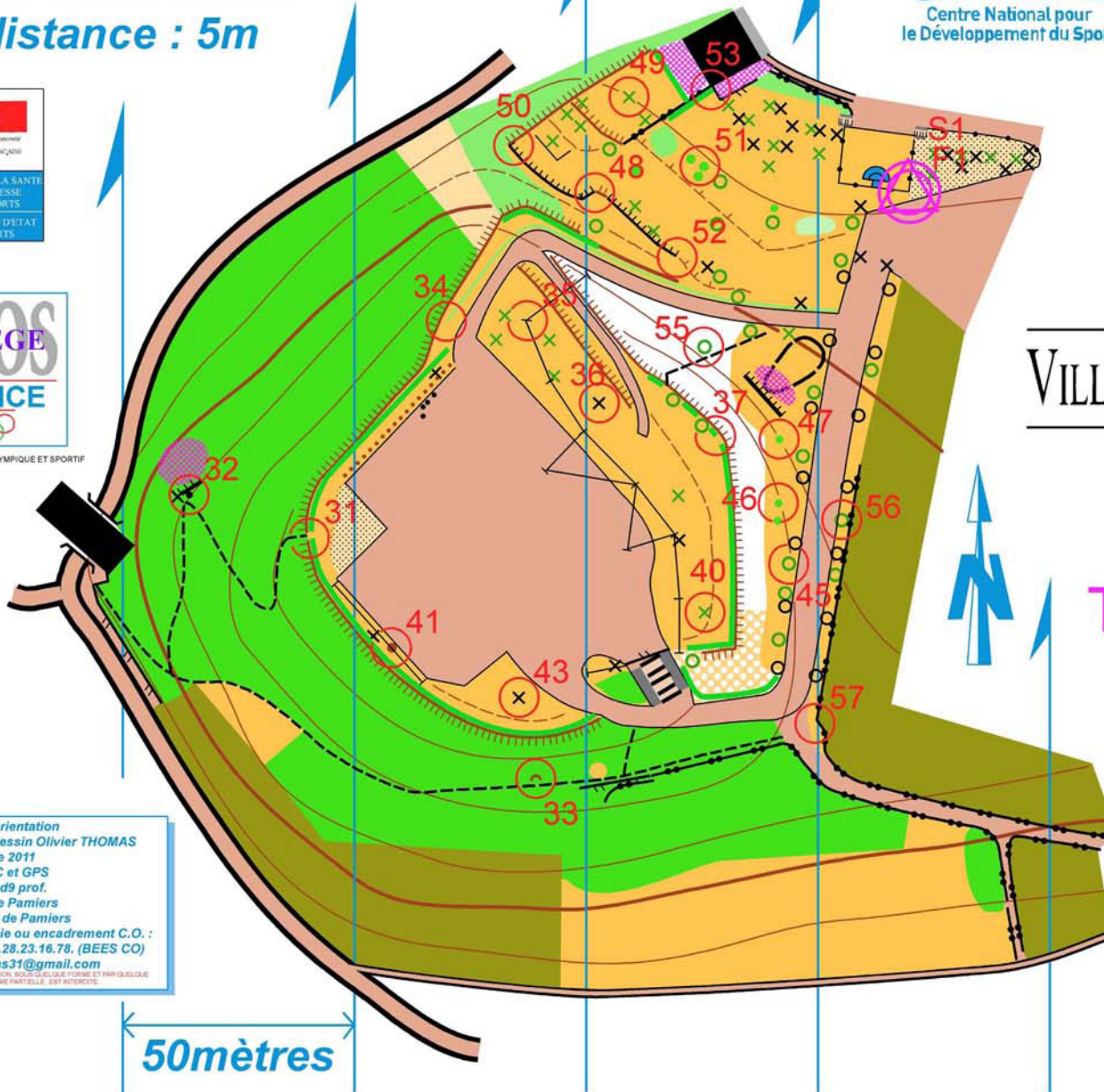
MINISTÈRE DE LA SANTÉ
DE LA JEUNESSE
ET DES SPORTS
SECRETARIAT D'ÉTAT
AUX SPORTS



COMITÉ DÉPARTEMENTAL OLYMPIQUE ET SPORTIF



VILLE de PAMIERS
de dynamique



LEGENDE	
Route principale	Etang - mare
Route secondaire	Petite mare - Trou d'eau
Route	Ruisseau
Chemin carrossable	Ruisseau intermittent
Chemin	Marais étroit
Sentier	Puits - Fontaine
Sentier peu visible	zone marécageuse
Layon étroit	Petit marais
Mur	Source
Haut mur infranchissable	Terrain découvert
Clôture	Terrain découvert avec arbres dispersés
Clôture infranchissable	Terrain découvert en friche
Constructions	Terrain sablonneux découvert
Parking, et aires	Forêt : course facile
Borne	Objet particulier
Tour	Forêt : course ralentie
Courbes de niveau	Forêt : course difficile
Courbe maîtresse	Végétation : course très difficile - impénétrable
Courbe de forme	Végétation basse course ralentie
Sens de la pente	Végétation basse course difficile
Abrupt de terre, talus	Forêt : pénétrable dans un sens
Levée de terre	Limite végétation précise
Levée de terre peu visible	Particularités de la végétation:
Ravine	arbre isolé
Fossé	Butte
Collines: Visible	Peu visible
Petite dépression	Trou
Détail particulier du terrain	zone dangereuse
Charbonnière - Place à feu	Sol rocailleux
Dépansions: Visible	Peu visible
Côte d'altitude	Caverne
départ-arrivée	Grotte
	Trou rocheux
	Rochers: grand
	petit
	Zone d'habitations - accès interdit

Tous les contrôles

Carte de course d'orientation
Relevés terrain et dessin Olivier THOMAS
Périodes septembre 2011
Matériels : tablet PC et GPS
Licence n°6398 ocad9 prof.
Propriété : Mairie de Pamiers
Distribution: Mairie de Pamiers
Contact cartographie ou encadrement C.O. :
Olivier THOMAS 06.28.23.16.78. (BEES CO)
email: olivier.thomas31@gmail.com
TOUTE REPRODUCTION OU ADAPTATION, MÔDE QUELQUE FORME ET FIN QUELQUE PROCÉDÉ QUE CE SOIT, MÊME PARTIELLE, EST INTERDITE.

50mètres

Parcours Parcours A, Longueur 0,7 km

Départ

1. 56 arbre remarquable
 2. 57 mur infranchissable, l'angle
 3. 40 arbre isolé
 4. 43 objet particulier
 5. 41 butte
 6. 31 haie, la+au Sud, extrémité Nord
 7. 32 rocher
 8. 33 petit rentrant
 9. 45 arbre particulier
 10. 46 arbuste
 11. 36 objet particulier
 12. 35 poteau électrique
 13. 48 falaise, la + à l'Ouest, côté Est
 14. 55 arbre particulier
 15. 52 falaise, côté Est
 16. 51 arbuste le plus au Nord-Est
 17. 49 arbre isolé
- 60 m du dernier poste à l'arrivée. Sans balisage

Parcours Parcours B, Longueur 0,7 km

Départ

1. 53 haie, extrémité Nord-Est
 2. 51 arbuste le plus au Nord-Est
 3. 50 falaise, pied Nord
 4. 35 poteau électrique
 5. 41 butte
 6. 31 haie, la+au Sud, extrémité Nord
 7. 32 rocher
 8. 33 petit rentrant
 9. 57 mur infranchissable, l'angle
 10. 40 arbre isolé
 11. 36 objet particulier
 12. 37 haie, la + au Nord, ext Sud
 13. 47 arbuste
 14. 45 arbre particulier
 15. 56 arbre remarquable
- 70 m du dernier poste à l'arrivée. Sans balisage

Parcours Parcours C, Longueur 0,6 km

Départ

1. 53 haie, extrémité Nord-Est
 2. 51 arbuste le plus au Nord-Est
 3. 50 falaise, pied Nord
 4. 48 falaise, la + à l'Ouest, côté Est
 5. 52 falaise, côté Est
 6. 55 arbre particulier
 7. 37 haie, la + au Nord, ext Sud
 8. 36 objet particulier
 9. 35 poteau électrique
 10. 34 haie, extrémité Sud
 11. 31 haie, la+au Sud, extrémité Nord
 12. 41 butte
 13. 57 mur infranchissable, l'angle
 14. 45 arbre particulier
 15. 46 arbuste
- 70 m du dernier poste à l'arrivée. Sans balisage

CARTE MERE TOUS POSTES

- 31 haie, la+au Sud, extrémité Nord
- 32 rocher
- 33 petit rentrant
- 34 haie, extrémité Sud
- 35 poteau électrique
- 36 objet particulier
- 37 haie, la + au Nord, ext Sud
- 40 arbre isolé
- 41 butte
- 43 objet particulier
- 45 arbre particulier
- 46 arbuste
- 47 arbuste
- 48 falaise, la + à l'Ouest, côté Est
- 49 arbre isolé
- 50 falaise, pied Nord
- 51 arbuste le plus au Nord-Est
- 52 falaise, côté Est
- 53 haie, extrémité Nord-Est
- 55 arbre particulier
- 56 arbre remarquable
- 57 mur infranchissable, l'angle